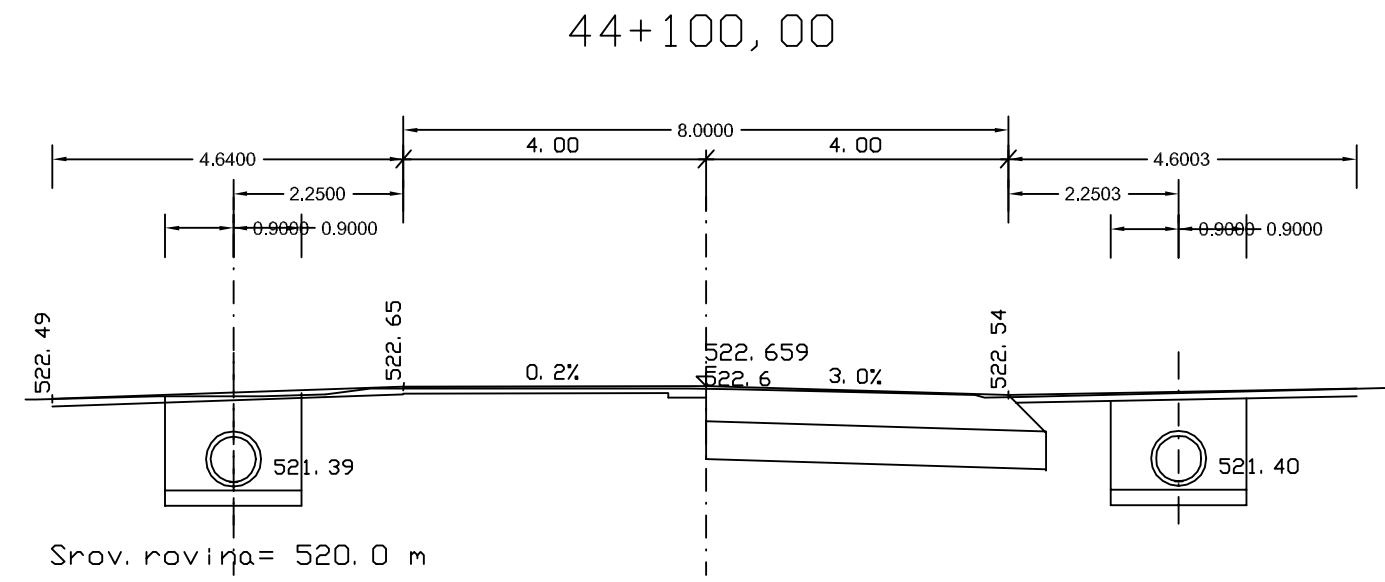
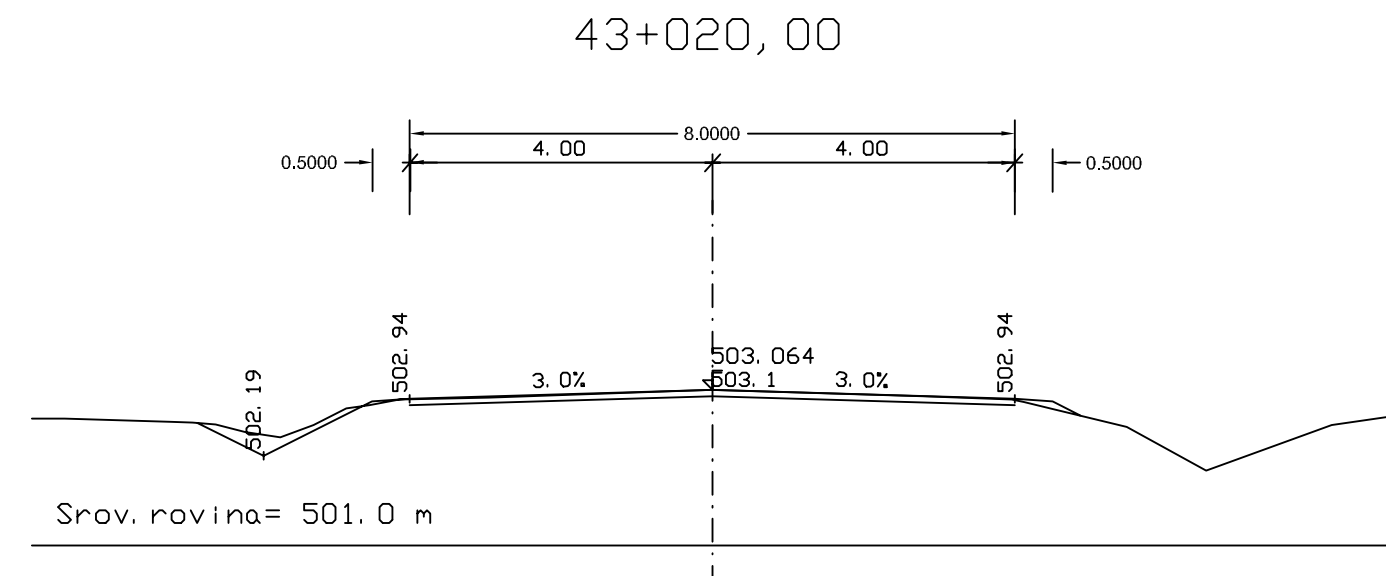
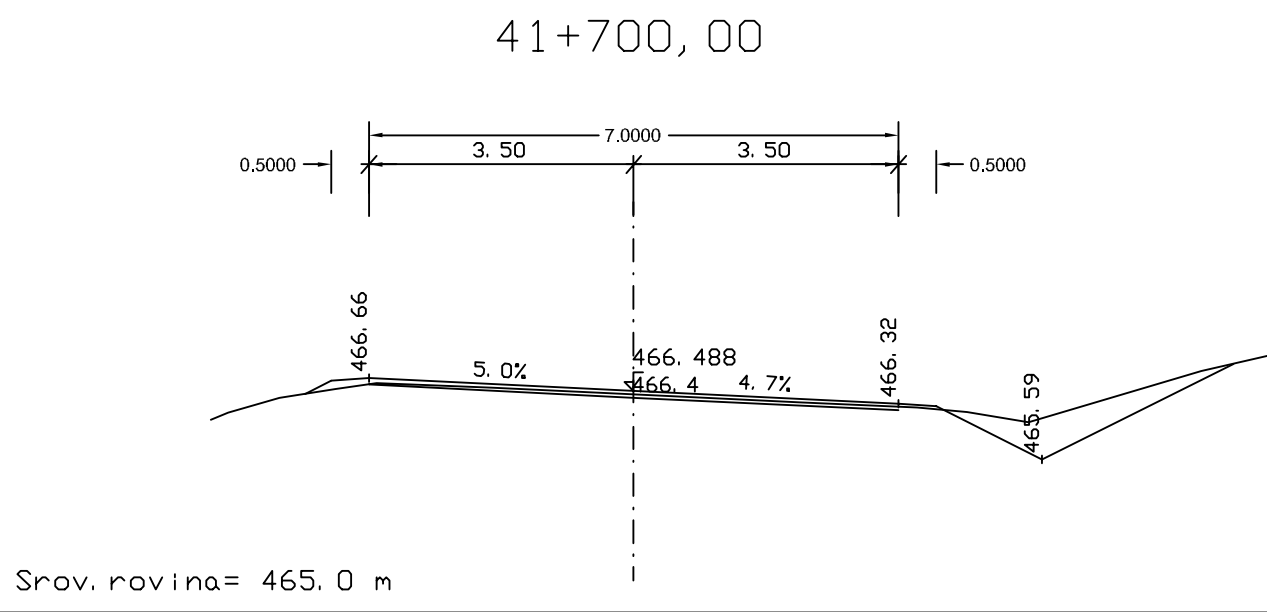
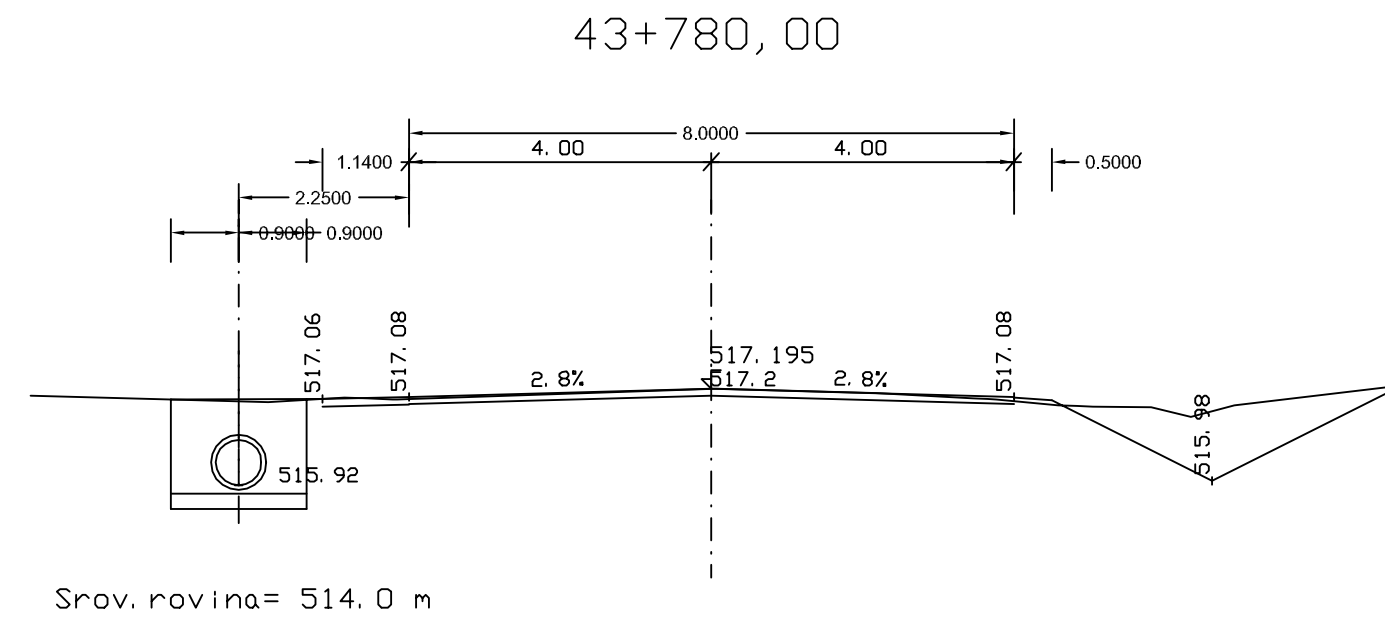
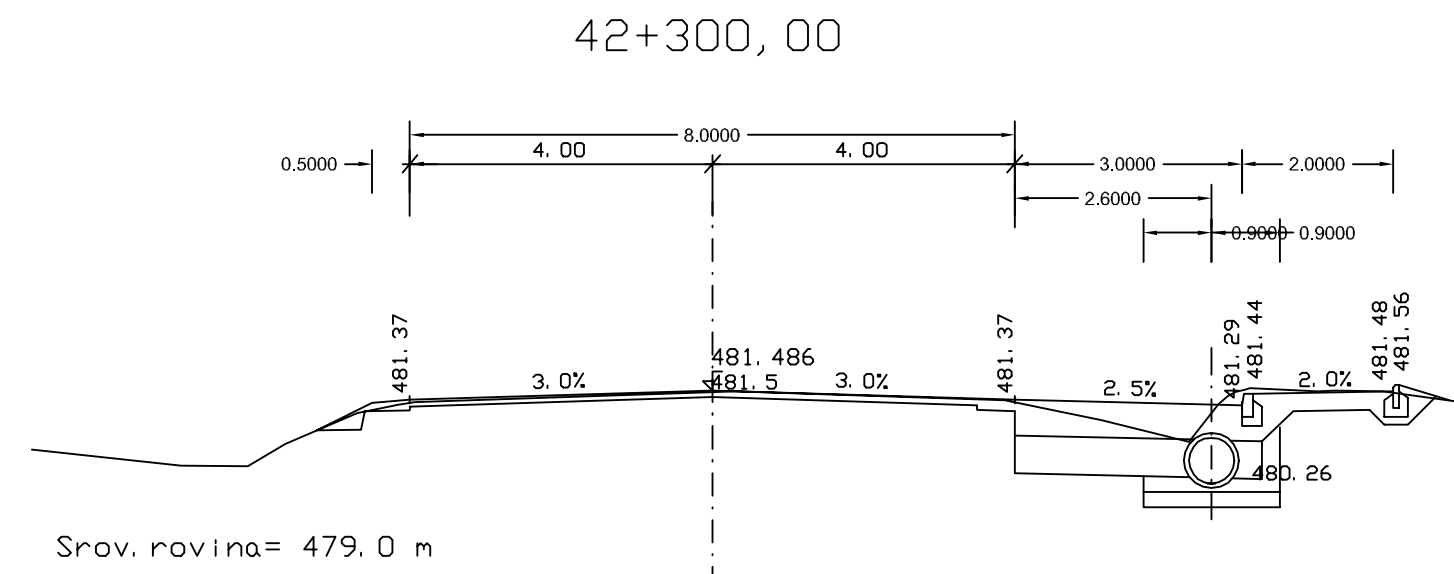
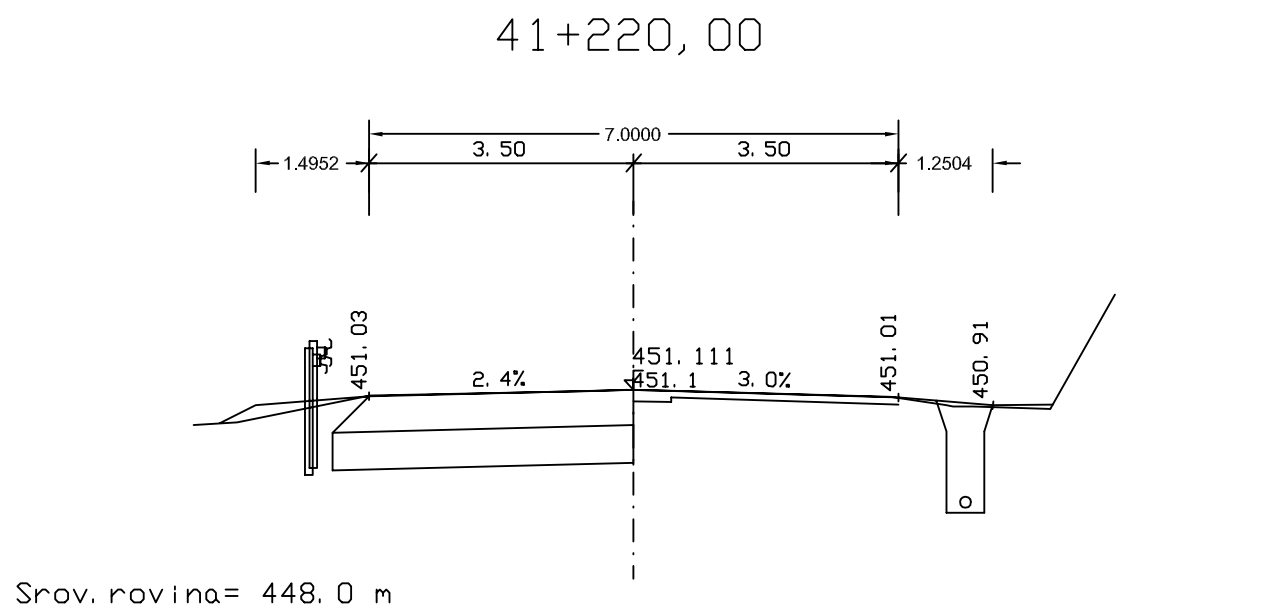
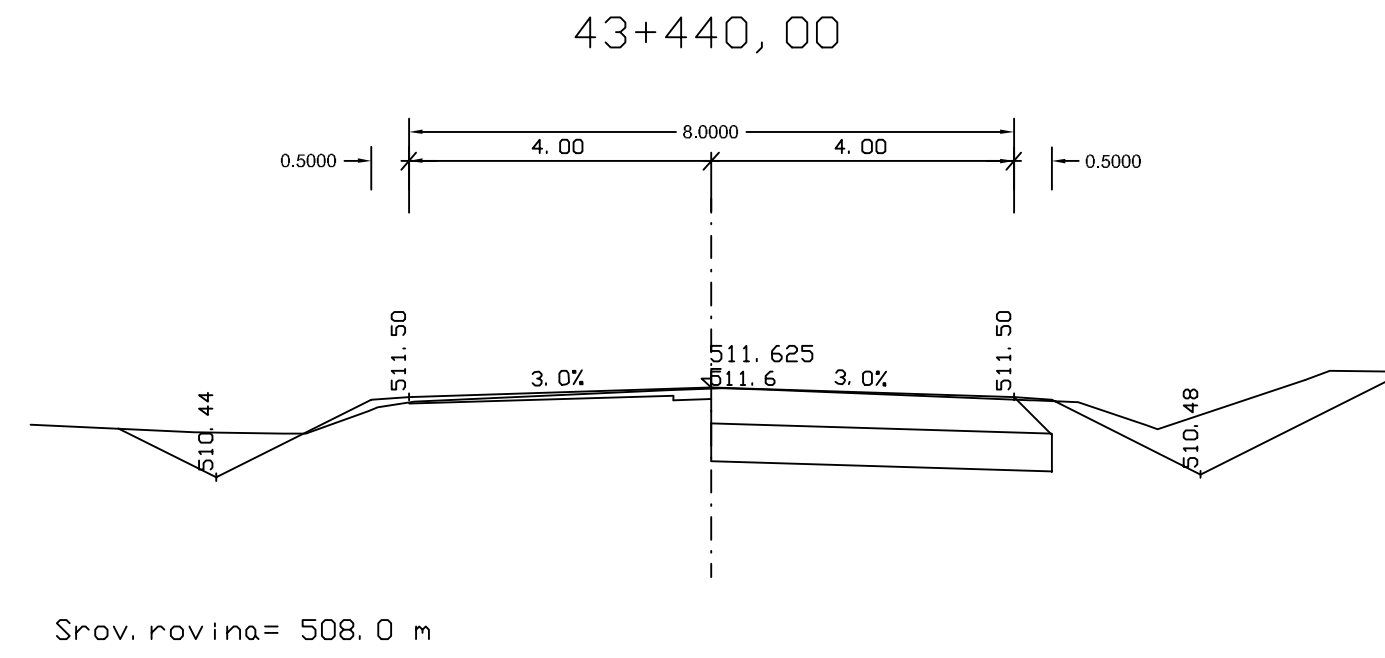
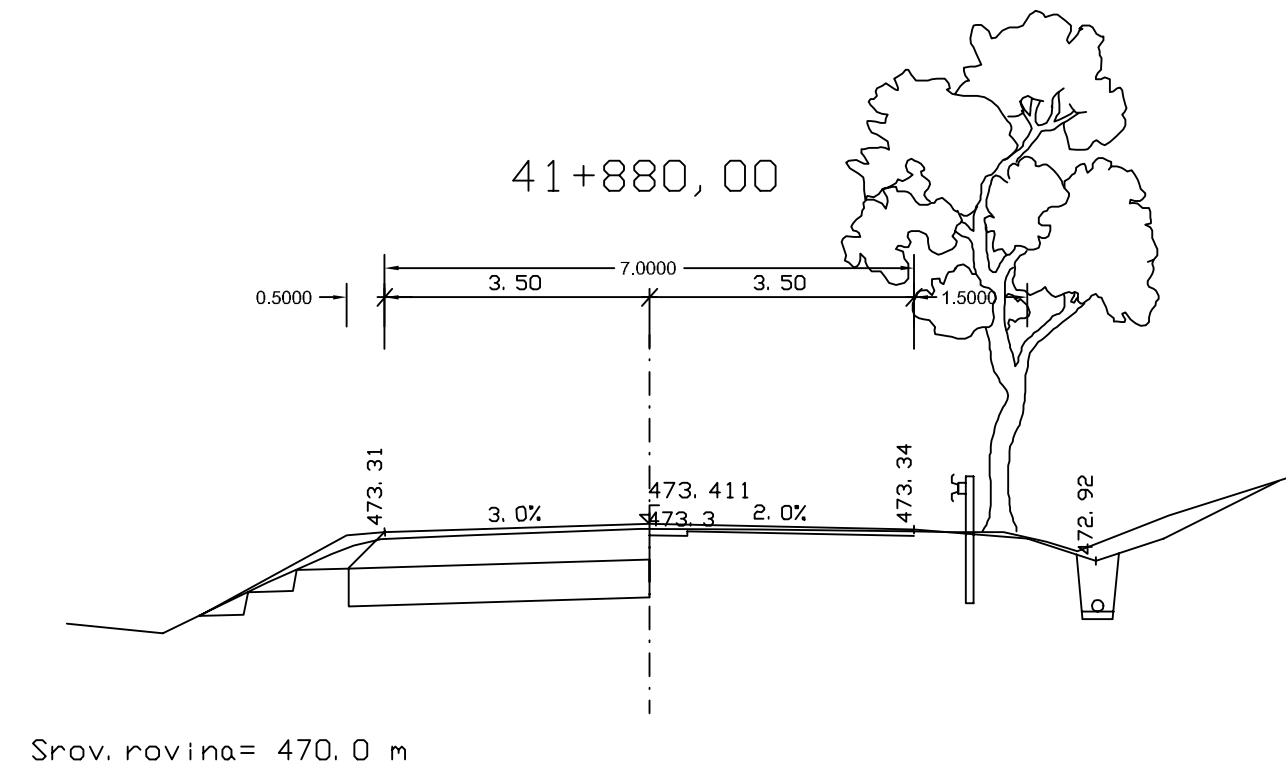


1. AKTIVNÍ ZÓNA A ZEMNÍ PLÁN MUSÍ BÝT PROVÁDĚNÝ V SOULADU S ČSN 73 6133.
2. MÍRA ZHUTNĚNÍ A PŘETVÁRNÉ CHARAKTERISTIKY ZEMNÍ PLÁNĚ MUSÍ ODPOVÍDAT ČSN 73 6133.
3. PŘED PROVÁDĚNÍM KONSTRUKČNÍCH VRSTEV MUSÍ BÝT ZEMNÍ PLÁN VYČISTĚN A PRÁCE NA POKLÁDCE KONSTRUKČNÍCH VRSTEV VOZOVKY NESMĚJÍ BÝT ZAHÁJENY BEZ PŘEVZETÍ PLÁNĚ.
4. DOKONČENÁ PLÁN MUSÍ BÝT CHRÁNĚNA, SKLÁDKY STAVEBNÍHO MATERIÁLU JSOU NA ZEMNÍ PLÁNĚ ZAKÁZÁNY.
5. VŠECHNY MATERIÁLY, URČENÉ K ZABUDOVÁNÍ DO ZEMNÍHO TĚLESA, MUSÍ BÝT DOLOŽENY CERTIFIKÁTY NEBO PROTOKOLY PŘÍKAZNÍCH ZKOUŠEK PODLE PŘÍSLUŠNÝCH NOREM A V SOULADU S PLATNÝMI PŘEDPISY, CERTIFIKÁTY A PROTOKOLY JSOU PODKLADEM K PŘEVZETÍ STAVBY A JEJÍCH ČÁSTI.
6. PŘED ZAPOČETÍM VEŠKERÝCH ZEMNÍCH PRACÍ JE NUTNO NECHAT VYTÝČIT VEŠKERÉ PODZEMNÍ VEDENÍ ZA PŘÍTOMNOSTI JEJICH SPRÁVCŮ ZEMNÍ PRÁCE V BLÍZKOSTI PODZEMNÍ VEDENÍ BUDOU PROVÁDĚNY RUČNĚ S MAXIMÁLNÍ MÍROU OPATRNOSTI.

OBJEKTY: SO 101, SO 102, SO 103, SO 104
KÓD: CPV: 45233140-2
CZ-CPA: 42.11.20
CZ-CC: 211112

OBJEKTY: SO 105
KÓD: CPV: 45221220-0
CZ-CPA: 42.13.20
CZ-CC: 214111



03		
02		
01		
ZMĚNA	POPIS	DATUM


ING. IVAN ŠÍR
 PROJEKTOVÁNÍ DOPRAVNÍCH STAVEB a.s.
 Gočárová 504, 500 02 Hradec Králové, tel: +420 603 181 473, sir@sirivan.cz, www.sirivan.cz IČ: 287 86 793

investor: **Pardubický kraj**
Komenského náměstí 125, 532 11 Pardubice

Modernizace silnice II/360 Polička-křižovatka na Sebranice, I. etapa

- | | |
|----------------------------------|---|
| ■ kraj:
Pardubický | ■ odpovědný projektant stavby:
Ing. Ivan Šír |
| ■ MU/OU:
Polička | ■ odpovědný projektant objektu
Ing. Ivan Šír |
| ■ stupeň utajení:
bez utajení | ■ vypracoval:
Ing. Pavel Řehák |
| ■ datum:
12 2012 | ■ kontroloval:
Ing. Martin Fejks |
| ■ zakázkové číslo:
12 117 | ■ změna číslo:
00 |
| ■ stupeň PD:
PDPS | ■ měřičko:
M 1:50 |

SO 101, 102, 103, 104

CHARAKTERISTICKÉ ŘEZY

B.1.3